

**UCHWAŁA NR XXXVIII/237/2022
RADY GMINY BARANÓW**

z dnia 29 września 2022 r.

w sprawie zatwierdzenia Planu Odnowy Miejscowości Huta na lata 2022-2029

Na podstawie art. 18 ust. 2 pkt 6 ustawy z dnia 8 marca 1990r. o samorządzie gminnym (Dz. U. z 2022r., poz. 559, ze zm.) Rada Gminy Baranów uchwała, co następuje:

§ 1. Zatwierdza się Plan Odnowy Miejscowości Huta na lata 2022 – 2029 przyjęty Uchwałą Nr 1/2022 Zebrania Wiejskiego Sołectwa Huta z dnia 26 września 2022 r., stanowiący załącznik do niniejszej uchwały.

§ 2. Wykonanie uchwały powierza się Wójtowi Gminy Baranów.

§ 3. Uchwała wchodzi w życie z dniem podjęcia.

Przewodniczący Rady Gminy
Baranów

Stanisław Antoniewicz



Plan Odnowy Miejscowości Huta

BARANÓW 2022

Spis treści

WSTĘP	3
1. CHARAKTERYSTYKA MIEJSCOWOŚCI HUTA NA TLE GMINY BARANÓW	4
1.1. Położenie administracyjno - geograficzne	4
1.2. Historia	6
1.3. Przestrzenna struktura miejscowości	7
2. INWENTARYZACJA ZASOBÓW SŁUŻĄCYCH ODNOWIE MIEJSCOWOŚCI	8
2.1. Zasoby przyrodnicze i rekreacyjne	8
2.2. Zasoby kulturowe i religijne	12
2.3. Infrastruktura społeczna	16
2.3.1. Oświata	16
2.3.2 Sport	16
2.3.3. Ochrona zdrowia i bezpieczeństwo publiczne	17
2.4. Infrastruktura techniczna	17
2.4.1. Komunikacja	17
2.4.2. Telekomunikacja	18
2.4.3. Zaopatrzenie w wodę	18
2.4.4. Sieć kanalizacyjna i składowanie odpadów stałych	18
2.4.5. Gazyfikacja	19
2.4.6. Elektroenergetyka	19
2.5. Gospodarka	20
2.5.1 Gospodarka	20
2.5.2 Rolnictwo	21
2.6. Kapitał społeczny i ludzki	21
2.6.1 Demografia	21
2.6.2 Instytucje i organizacje działające na rzecz społeczeństwa	21
2.6.3 Lokalny rynek pracy	22
3. OCENA MOCNYCH I SŁABYCH STRON MIEJSCOWOŚCI (SWOT)	23
3.1. Mocne i słabe strony	23
3.2. Szanse i zagrożenia	25
4. OPIS PLANOWANYCH ZADAŃ INWESTYCYJNYCH I PRZEDSIĘWZIĘĆ	27
4.1. Wizja rozwoju miejscowości	27
4.2. Wykaz planowanych zadań inwestycyjnych	28
4.3. Harmonogram realizacji zadań	28
4.4. Sposoby monitorowania, oceny i komunikacji społecznej	28
5. PODSUMOWANIE	29
Spis rysunków:	29
Spis tabel:	29

WSTĘP

Plan Odnowy Miejscowości Huta ma na celu:

- poznanie i usystematyzowanie zasobów miejscowości,
- zainicjowanie współpracy między lokalnymi organizacjami, mieszkańcami i jednostkami samorządu terytorialnego;
- zaplanowanie i skoordynowanie zadań koniecznych do realizacji w celu poprawy jakości życia mieszkańców.

Praca nad Planem Odnowy Miejscowości Huta odbywała się w kilku etapach:

Zainicjowanie prac przez mieszkańców

Inicjatywa opracowania Planu wyszła od mieszkańców, z którą zwrócili się do sołtysa Huty. Wspólnie wyznaczyli oni termin i miejsce spotkania, poinformowali mieszkańców i liderów organizacji pozarządowych.

Na zebraniu wiejskim odbyło się głosowanie i Plan Odnowy Miejscowości został zaakceptowany przez lokalną społeczność do realizacji.

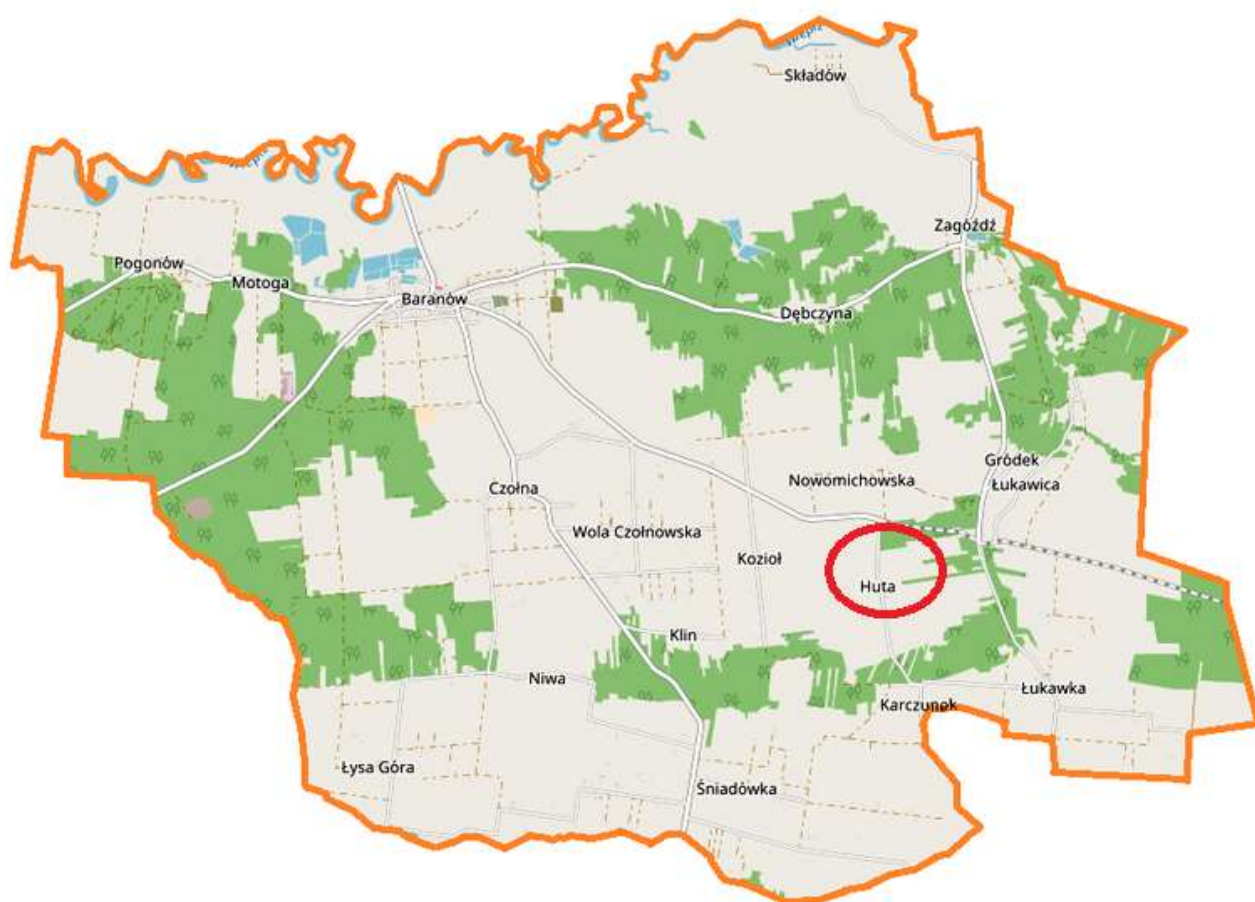
Nad planem pracowali mieszkańcy, sołtysi i radni z naszej miejscowości oraz przedstawiciele organizacji pozarządowych (lista grupy roboczej w załączeniu).

1. CHARAKTERYSTYKA MIEJSCOWOŚCI HUTA NA TLE GMINY BARANÓW

1.1. Położenie administracyjno - geograficzne

Miejscowość położona jest w środkowowschodniej części gminy Baranów, wzdłuż drogi gminnej dochodzącej do traktu Baranów-Michów. Odległość drogowa sołectwa od miasta powiatowego Puławy wynosi ok. 25 km, a od miasta wojewódzkiego Lublin ok. 60 km.

Mapa 1 Położenie miejscowości Huta w gminie Baranów



Źródło: opracowanie własne.

Gmina Baranów położona jest w północno-zachodniej części województwa lubelskiego, w powiecie puławskim, ok. 25 km kierując się na wschód od miasta powiatowego Puławy. Bezpośrednimi sąsiadami gminy Baranów są gminy: **Abramów, Michów, Jeziorzany, Ułęż, Żyrzyn.**

Mapa 2 Położenie Gminy Baranów na tle powiatu puławskiego



Źródło: <https://www.gminabaranow.pl>

Położenie gminy i samego Baranowa na skrzyżowaniu dróg Puławy (20 km), Drażgów (2 km), Michów (14 km), Zagózdź (7 km) i Kurów (20 km) sprawia, że jest wystarczająco blisko, by warto było inwestować i wystarczająco daleko, by zachować czyste powietrze i dogodne dla inwestorów niskie ceny działek budowlanych.

Wojewódzkie miasto Lublin oddalone jest o ok. 60 km, a Warszawa o 120 km. Droga krajowa ekspresowa nr S17 Warszawa-Lublin-Zamość-granica państwa przebiega w odległości ok. 9 km od miejscowości Baranów.

Baranów leży pod 51°33' szerokości geograficznej północnej i 22°8' długości geograficznej wschodniej, 150 m nad poziomem morza, w północnej części województwa Lubelskiego. Geografię fizyczną określa jego położenie na Nizinie Południowopodlaskiej zwanej też Wysoczyzną Siedlecką. Leży na wschodnim skraju tego makroregionu na styku dwóch mezoregionów Pradoliny Wieprza i Wysoczyzny Lubartowskiej. Jakkolwiek sama Wysoczyzna Lubartowska jako zdenudowana równina morenowa jest słabo zróżnicowana pod względem rzeźby terenu, a Dolinę Wieprza cechuje na tym odcinku monotony, nizinny charakter to styk obu tych mezoregionów daje nieco ciekawsze efekty krajobrazowe.

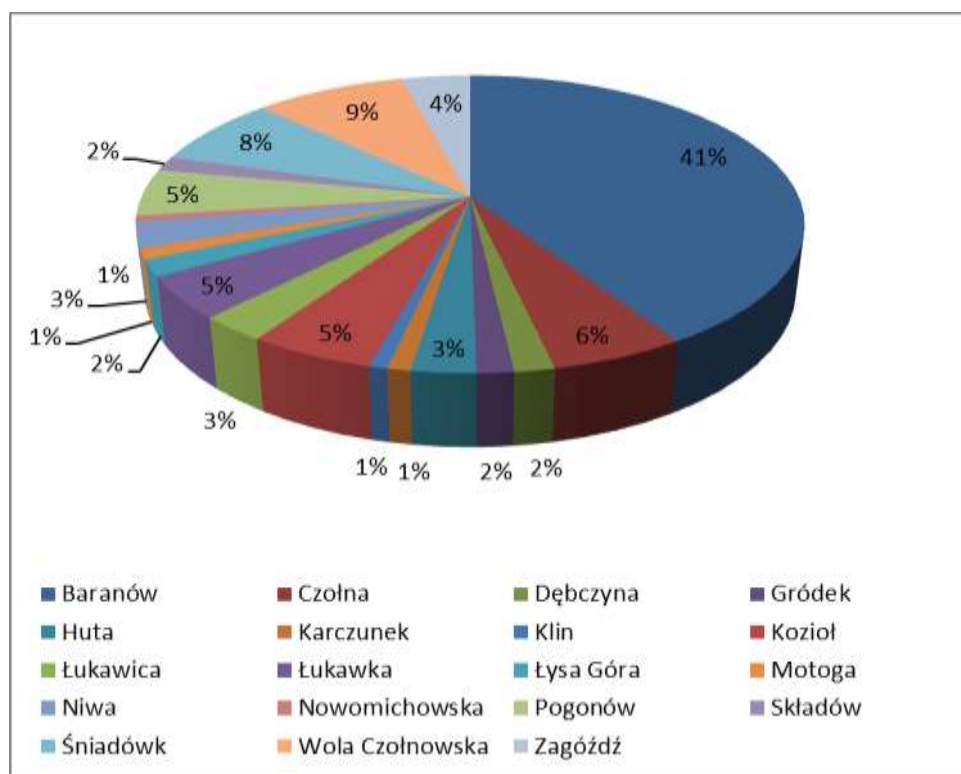
Baranów leży na lewym brzegu rzeki Wieprz w szerokim tu na około 4 km obniżeniu dolinnym

u samych stóp zamykających je wyniosłości. Rzeka wiję się tu zakolami, zostawiając liczne starorzecza o czym świadczą też często spotykane w Dolinie Wieprza łacny. Wieprz w tym rejonie płynie spokojnie lecz pomimo to koryto jego jest dosyć niebezpieczne, obfituje bowiem w doły i wiry. Od strony północno-zachodniej dno doliny wykorzystano na stawy hodowlane.

Gmina liczy 85 km² powierzchni. Dominującym działem tutejszej gospodarki jest rolnictwo charakteryzujące się przewagą gospodarstw rodzinnych małych i średnich.

Ludność Gminy zamieszkuje w 19 miejscowościach o bardzo zróżnicowanej liczbie mieszkańców: Baranów - 1 582, Czołna - 213, Dębczyna - 63, Gródek - 58, Huta - 101, Karczunek - 36, Klin - 29, Koziół - 199, Łukawica - 107, Łukawka - 176, Łysa Góra - 68, Motoga - 44, Niwa - 106, Nowomichowska - 27, Pogonów - 197, Składów - 61, Śniadówka - 295, Wola Czołnowska – 336 i Zagózdź - 153.

Rysunek 1 Ludność poszczególnych miejscowości w Gminie Baranów



Źródło: Raport o stanie Gminy Baranów 2021

1.2. Historia

Pierwsze pisemne wzmianki o istnieniu miejscowości Huta sięgają 1815 roku i związane są z osiedleniem kolonistów na gruntach, przez rodzinę Byszewskich – dziedziców Baranowa.

Wieś w pierwszych dekadach swojego istnienia funkcjonowała jako ośrodek rzemiosła hutniczego. Wraz z upadkiem huty szkła charakter miejscowości przybrał rolę osady

rolniczej o unikalnej zabudowie łańcuchowej.

W II połowie XIX wieku w miejscowości funkcjonował oddzielony od dóbr baranowskich folwark. Źródła potwierdzają stałe zamieszkiwanie folwarku przez dzierżawców – Karola i Cecylię z domu Gniazdowską małżonków Scholtze.

W II połowie XX wieku w miejscowości funkcjonowała jednostka Ochotniczej Straży Pożarnej. Nazwa pochodzi od wytapiania szkła w lasach.

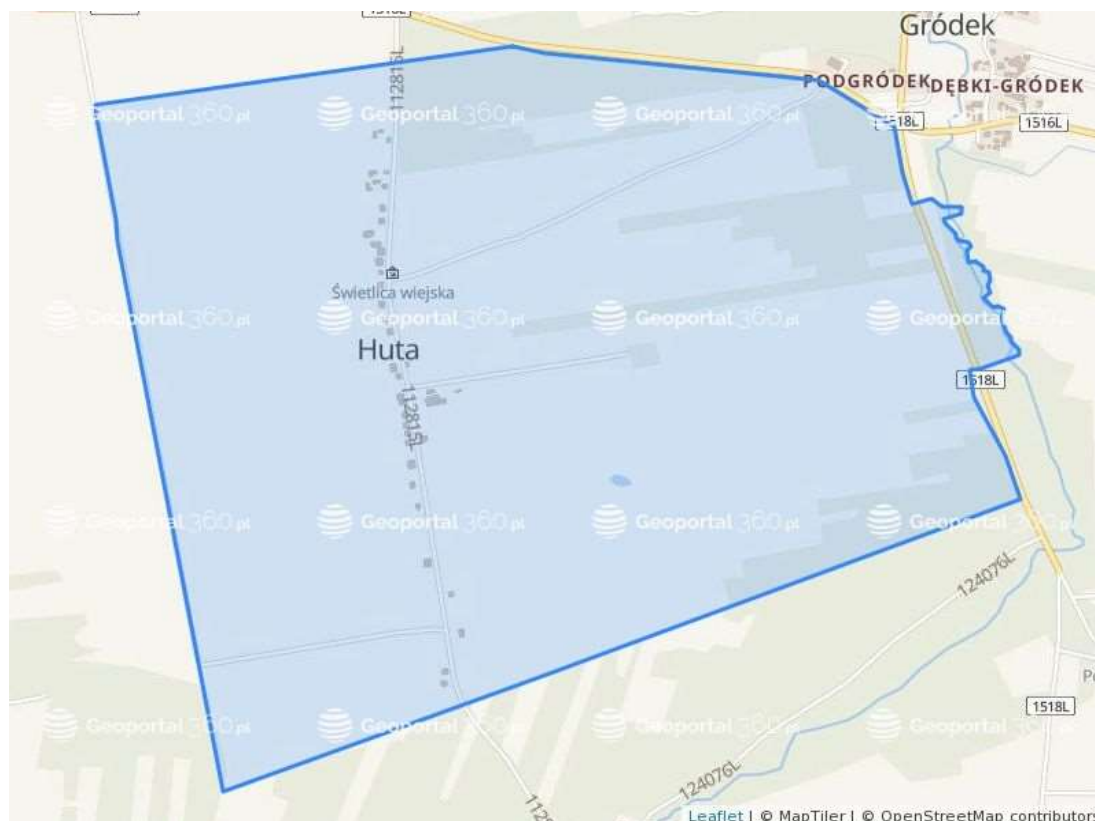
1.3. Przestrzenna struktura miejscowości

Wieś położona jest w środkowowschodniej części gminy Baranów, wzdłuż drogi gminnej dochodzącej do traktu Baranów-Michów. Odległość drogowa sołectwa od miasta powiatowego Puławy wynosi ok. 25 km, a od miasta wojewódzkiego Lublin ok. 60 km.

Ponadto w sołectwie występuje kilka znaczących dróg łączących miejscowość z centrum gminy i sąsiednimi miejscowościami. Zabudowa prawie wyłącznie zagrodowa, zrealizowano pasmowo po zachodniej stronie drogi. Wieś otoczona otwartymi polami tworzy zwartą sylwetkę w krajobrazie rolniczym.

Świetlica wiejska uzupełnia program funkcjonalny miejscowości. Istniejące rezerwy terenowe po drugiej stronie drogi i niezabudowane enklawy wystarczająco zabezpieczają potrzeby inwestycyjne wsi. Za cenne i wskazane do zachowania uznaje się utrzymanie zwartej charakteru zabudowy. W miejscowości cały czas powstają nowe zabudowania.

Mapa 3 Miejscowość Huta – układ przestrzenny



Źródło: UG Baranów

2. INWENTARYZACJA ZASOBÓW SŁUŻĄCYCH ODNOWIE MIEJSCOWOŚCI

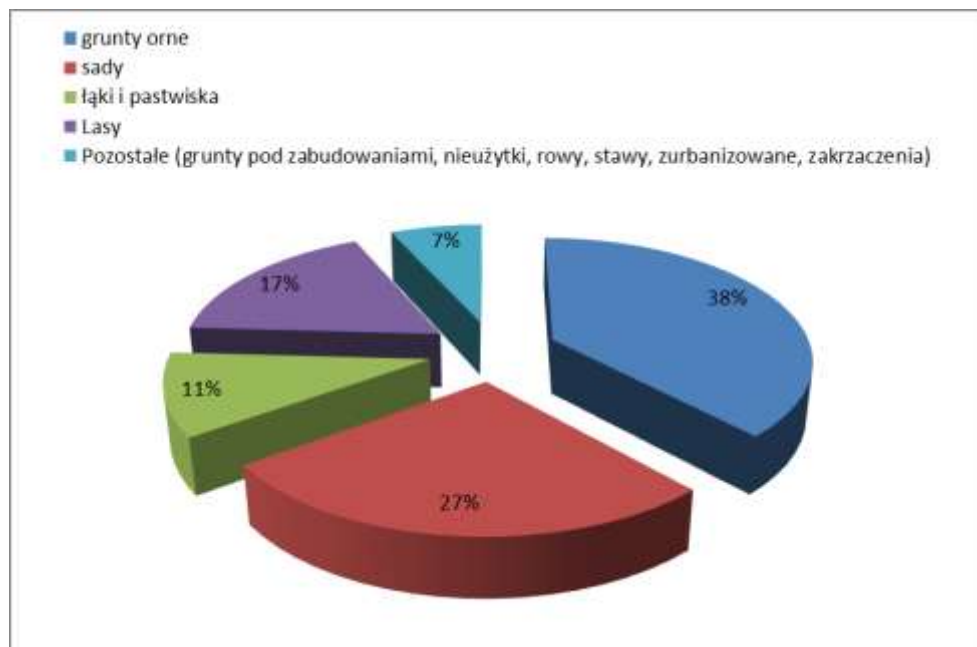
2.1. Zasoby przyrodnicze i rekreacyjne

Gleby:

Pod względem rodzaju i jakości gleb, województwo lubelskie jest bardzo zróżnicowane. W okolicach Baranowa i w samej miejscowości Huta gleby są na ogół słabe. Przeważająca większość gleb to gleby o odczynie bardzo kwaśnym i kwaśnym, o średniej i niskiej zawartości fosforu, potasu i magnezu. Era kenozoiczna pozostawiła tu po sobie duże ilości piasku. Występują głównie gleby bielcowe tzw. mady nadwieprzańskie, z których najpopularniejsze to szczerk głęboki i szczerk na glinie. Ilościowo najwięcej gleb zakwalifikowanych jest do klasy IV, V i VI, a niewielkie ilości do klasy III.

W okolicach Baranowa występują od północy rozległe obszary podmokłe z glebami bagiennymi i torfowiska zaś od zachodu i od południowego-zachodu rozciągają się lasy mieszane zasobne w jagody, jeżyny, grzyby, orzechy. Ponadto w okolicach Baranowa występują liczne gliny ceramiczne.

Rysunek 2 Użytkowanie ziemi w Gminie Baranów



Źródło: opracowanie własne

Obszary cenne przyrodniczo:

Gmina Baranów znajduje się w bezpośrednim sąsiedztwie rzeki Wieprz. Północna jej część położona jest na **obszarze chronionego krajobrazu "Pradolina Wieprza"**. Część dorzecza Wieprza objęta jest programem **Natura 2000 - obszar "Dolny Wieprz"**. Bogaty i zróżnicowany krajobraz obfituje w lasy iglaste, liściaste oraz mieszane.

Obszar Natura 2000 Dolny Wieprz

Na terenie gminy Baranów zlokalizowany jest **obszar Natura 2000 Dolny Wieprz** (PLH060051). Jest to obszar położony na terenie gmin: Baranów, Firlej, Jeziorzany, Kock, Michów, Puławy, Ryki, Ułęż oraz Żyrzyn i obejmuje powierzchnię 8182,3 ha. To obszar specjalnej ochrony siedlisk występującego tu ptactwa migrującego. Naturalna dolina Wieprza, z licznymi meandrami i starorzeczami, to najlepszy przykład "półnaturalnego krajobrazu dużej doliny rzecznej" w tej części Polski.

Powierzchnia obszaru Natura 2000 Dolny Wieprz na terenie gminy Baranów wynosi ok **1102 ha**, co stanowi ok. **12,98 %** powierzchni gminy.



Fot. Obszar Natura 2000 Dolny Wieprz

Obszar Chronionego Krajobrazu PRADOLINA WIEPRZA

Północna część gminy Baranów znajduje się w Obszarze Chronionego Krajobrazu "Pradolina Wieprza", liczącego łącznie 33 159 ha. W granicach gminy znajduje się jego środkowa część o powierzchni 3212 ha, co stanowi 37,83 % obszaru gminy. Celem jego utworzenia było zapewnienie ochrony wysokim walorom krajobrazowym mozaiki lasów, łąk i torfowisk oraz zachowanie powiązań w ekosystemie. Bogata roślinność "Pradoliny Wieprza" stała się siedliskiem rzadkich gatunków ptaków m. in. perkozów, derkaczy, remizów, pustulek, łabędzi niemych, błotniaków, a także zwierząt: wydry, żółwia błotnego oraz bobrów.



Fot. Pradolina Wieprza

Zasoby rekreacyjne:

Obszar Gminy Baranów wyróżnia się niezwykłymi walorami krajobrazowymi. Ochrona środowiska przejawia się poprzez tworzenie, obszarów chronionego krajobrazu, otulin. Ze względu na czyste środowisko i mało przekształcony krajobraz, w gminie panują dobre warunki do rozwoju turystyki i rekreacji oraz produkcji zdrowej żywności.

Na terenie gminy znajduje się wiele miejsc godnych polecenia zwiedzającym.

Przez gminę przebiega szlak turystyczny „Niepodległościowy”:

Szlak prowadzi przez miejsca walk o Niepodległość Polski. Na szlaku tym znajdują się: pomnik upamiętniający mieszkańców, którzy polegli w 1920 r., kopiec poświęcony uczestnikom powstań narodowych, mogiły z czasów powstania styczniowego 1863-64 i poświęcone poległym partyzantom, żołnierzom AK, WiN i nieznanym żołnierzom WP z czasów II wojny światowej, pomniki postawione w hołdzie pomordowanym przez hitlerowców mieszkańcom miejscowości w latach 1939-45.

Na terenie gminy znajdują się również szlaki rowerowe :

- **Szlak rowerowy żółty**

Trasa szlaku przebiega przez Obszar Chronionego Krajobrazu "Pradolina Wieprza". Koryto rzeki zachowało naturalny, silnie meandrujący charakter. Towarzyszą temu silne starorzecza i zastoiska. Obszar Chronionego Krajobrazu "Pradolina Wieprza" znajdujący się na terenie Gminy Baranów włączony jest również do Obszaru Natura 2000 "Dolny Wieprz". Bogata roślinność "Pradoliny Wieprza" stała się siedliskiem rzadkich gatunków ptaków m. in. perkozów, derkaczy, remizów, pustulek, łabędzi niemych, błotniaków, a także zwierząt: wydry, żółwia błotnego oraz bobrów.

Szlak prezentuje interesującą lokalną twórczość garncarzy, umożliwia wypoczynek na łonie natury oraz kontakt z dziewiczą przyrodą. Najniżej położony punkt na trasie znajduje się w dolinie Wieprza na północny wschód w miejscowości Baranów (ok. 124 m n.p.m.) na terenie Specjalnego Obszaru Ochrony Natura 2000 "Dolny Wieprz", najwyższy natomiast - w okolicach miejscowości Śniadówka (ok. 173 m n.p.m.).

- **Szlak rowerowy czarny**

Trasa szlaku przebiega przez Obszar Chronionego Krajobrazu "Pradolina Wieprza". Wspaniała, dzika rzeka tworzy malownicze zakola, w których siedliska znajdują dzikie ptaki (czajki, łabędzie, perkozy derkacze, pustulki, remizy, błotniaki i inne) oraz żółwie błotne, wydry, piżmaki, a także bobry. Tereny te cechują wysokie walory krajobrazowe. To swoista mozaika lasów, łąk i torfowisk. Na szlaku znajduje się przepiękny rezerwat "Piskory". Szlak prezentuje interesującą lokalną twórczość garncarzy, sztukę tkacką i plecionkarską, umożliwia wypoczynek na łonie natury oraz kontakt z dziewiczą przyrodą.

Infrastrukturę rekreacyjną stanowią ogólnodostępne place zabaw w miejscowościach: Kozioł, Pogonów, Śniadówka i Czołna, wiaty turystyczne w Gródku i Składowie oraz wiata z terenem przyległym przy ul. Puławskiej w Baranowie. W 2021 r. złożony został wniosek o dofinansowanie budowy placu zabaw w Hucie ze środków Unii Europejskiej. Wniosek został rozpatrzony pozytywnie i została podpisana umowa na dofinansowanie. Plac zabaw został wykonany w 2022 r.



Fot. Plac zabaw w Hucie

2.2. Zasoby kulturowe i religijne

Najważniejszym czynnikiem kształtującym relacje międzyludzkie i rozwój indywidualny jest kultura. Jest ona nośnikiem tradycji, pamięci historycznej, przyjętych wzorców zachowań i właściwym miejscem do rozwoju intelektualnego i artystycznego człowieka. W miejscowości Huta nie ma zachowanych obiektów zabytkowych ani stanowisk archeologicznych.

Najciekawsze zabytki na terenie Gminy Baranów:

- **Kościół parafialny w Baranowie**

Obecny kościół pw. św. Jana Chrzciciela wraz z dzwonnica i murem z czterema kapliczkami, wybudowano latach 1764-1781, na miejscu dawnej, drewnianej świątyni. Kościół został wybudowany prawdopodobnie przez architekta Józefa Gringenberga. Fundatorem kościoła był ksiądz Tomasz Okuński. Konsekracja kościoła odbyła się dwa lata przed zakończeniem budowy, w 1779 roku.

Kościół wraz z budynkiem plebanii, drzwonnica i ogrodzeniem został w 1986 r. wpisany do Rejestru zabytków województwa lubelskiego.



- **Wiatrak KOŹLAK w Czołnie**

Wiatrak o konstrukcji szkieletowo-ramowej został wybudowany pod koniec XIX w, z drewna sosnowego. Elewację oszalowano deskami w układzie pionowym. Od frontu zostały umieszczone drzwi wejściowe, a w elewacji tylnej osadzono w szczycie wał ze skrzydłami. Obiekt był czynny do 1961 r., kiedy to zainstalowano w nim silnik elektryczny i w ten sposób przerobiono na młyn. Budynek posiada trzy kondygnacje – dwie wyższe były przeznaczone do produkcji mąki (górna zawierała kamienie młyńskie). Wiatrak stanowi własność prywatną.

Obiekt został w 1977 r. wpisany do Rejestru zabytków województwa lubelskiego.



Zachowaniu dziedzictwa kulturowego służy działalność **placówek kulturalnych na terenie Gminy Baranów**. W miejscowości Huta nie funkcjonuje Dom Kultury. Mieszkańcy korzystają z oferty instytucji zlokalizowanych w Baranowie.

Gminne Centrum Kultury w Baranowie jest samorządową instytucją kultury, której organizatorem jest Gmina Baranów. Podstawowym zadaniem placówki jest upowszechnianie kultury, edukacja kulturalna i wychowanie przez sztukę. Wymienione wyżej zadania GCK realizowało poprzez organizowanie różnorodnych form zespołowego i indywidualnego uczestnictwa w kulturze. Organizowano zajęcia o charakterze edukacyjnym, kulturalnym i rozrywkowym, które dawały możliwość realizacji pasji artystycznych i poznawczych. Centrum przygotowywało do aktywnego uczestnictwa w kulturze oraz rozwijało uzdolnienia artystyczne.

GCK prowadzi świetlice środowiskowe w Baranowie, Koźle oraz Śniadówce.

Gminna Biblioteka Publiczna w Baranowie jest samorządową instytucją kultury, dla której organem założycielskim jest gmina Baranów.

Gminna Biblioteka Publiczna w Baranowie powstała w 1949 roku z inicjatywy Stanisława Koska ówczesnego Sekretarza Gromadzkiej Rady Narodowej. Od tej pory zaczęła gromadzić zbiory oraz podstawowy sprzęt biblioteczny. W pierwszym roku działalności placówka pozyskała 500 książek, a pierwszą bibliotekarką była Lucyna Kwit.

Księgozbiór biblioteki liczy ponad 13 000 woluminów a w jego skład wchodzi:

- literatura piękna polska i obca,
- literatura popularno-naukowa,
- wydawnictwa encyklopedyczne i słownikowe,
- książki dla dzieci i młodzieży.

W ciągu roku placówka wypożycza ok. 11 000 książek i czasopism, a co czwarty mieszkaniec gminy jest czytelnikiem. Oprócz udostępniania zbiorów Gminna Biblioteka Publiczna stara się wraz z Gminnym Centrum Kultury w Baranowie czynnie prowadzić działalność kulturalną polegającą na:

- tworzeniu bazy danych o gminie,
- organizowaniu spotkań z twórcami kultury i sztuki,
- współdziałaniu z twórcami ludowymi w zakresie krzewienia twórczości ludowej i zanikającego rzemiosła,

- współpracy z kołami gospodyń wiejskich i zespołami śpiewaczymi w zakresie zachowania tradycji regionalnych,
- promocji gminy na dożynkach wojewódzkich, powiatowych i gminnych,
- prowadzeniu wspólnie z Ośrodkiem Doradztwa Rolniczego w Końskowoli młodzieżowego "Klubu 4-h",
- organizowaniu wystaw literackich oraz prezentujących dorobek biblioteki,
- pracy z dziećmi.

Miejscowość Huta nie posiada własnej świątyni. Wierni należą do parafii pw. św. Jana Chrzciciela w Baranowie.

Parafia Baranów, pw. św. Jana Chrzciciela

Parafia erygowana w 1550 r. przez bpa Samuela Maciejowskiego. Poprzednio miejscowość należała do par. Drażgów. Fundatorem był Piotr Firlej z Dąbrowicy.

Już w 1551 r. jego syn Mikołaj, po przejściu na kalwinizm, oddał kościół protestantom. Dopiero po ok. 40 latach życie religijne nowej parafii mogło rozwijać się swobodnie. W 1675 r. parafię zmniejszono przez odłączenie kilku wiosek do parafii w Żyrzynie. Na pocz. XVII w. poza proboszczem, było 2 wikariuszy. W tym wieku zaczęła funkcjonować szkoła parafialna, kierowana przez specjalnego rektora. Istniał tu także szpital dla ubogich, o którym są wzmianki jeszcze w XIX w. Źródła wspominają o istnieniu biblioteki parafialnej już od pocz. XVII w. (było wtedy ok. 250 książek).

W okresie przynależności do diecezji krakowskiej parafia wchodziła w skład archidiaconatu lubelskiego (dekanat Parczew), później była w granicach kazimierskiego, puławskiego i obecnie michowskiego.

W życiu religijnym pewną rolę odgrywało bractwo różańcowe, istniejące tu od poł. XVII w. Tradycja działalności charytatywnej była podtrzymywana także w nowszych czasach, szczególnie w okresie II wojny światowej, kiedy miejscowy wikariusz, ks. Stefan Kędziński prowadził kuchnię dla przesiedleńców.

W archiwum są przechowywane m. in. akta metrykalne od poł. XIX w. i kronika parafialna od 1948 r. Są tu także stare druki z dawnej biblioteki parafialnej.

Podsumowanie:

Mając na uwadze rosnące znaczenie kultury jako swoistego kapitału społecznego, przy pomocy którego wzrasta zarówno atrakcyjność jak i konkurencyjność wobec innych miejscowości, należy w sposób szczególny zadbać o potencjał ludzki, który niewątpliwie znajduje się w miejscowości.

Bliskość miejscowości Baranów, która jest centrum życia kulturalnego gminy powoduje, że spora część mieszkańców oczekuje ze strony instytucji kultury zwiększenia atrakcyjności oferty kulturalnej, jej wzbogacenia i umożliwienia realizacji różnych form aktywności kulturalnych przez dzieci, młodzież i dorosłych.

2.3. Infrastruktura społeczna

2.3.1. Oświata

Zadania oświatowe w Gminie Baranów realizowane są przez jedną placówkę - Zespół Szkolno-Przedszkolny w Baranowie, w której skład wchodzi:

1. Szkoła Podstawowa im. Powstańców Styczniowych w Baranowie,
2. Gminne Przedszkole w Baranowie.

Placówka całą swoją działalność prowadziła w obiektach zlokalizowanych przy ul. Szkolnej 2.

Granice obwodu szkolnego placówki obejmują obszar całej gminy Baranów.

Szkoła dysponuje:

- ✓ 22 salami lekcyjnymi – 8 na II piętrze, 6 na I piętrze, 8 na parterze.
- ✓ 2 pracowniami – 1 pracownia informatyczna, 1 pracownia fizyczno-chemiczna,
- ✓ specjalistyczną salą dla dzieci o specjalnych potrzebach edukacyjnych,
- ✓ gabinetem logopedy i gabinetem pedagoga na I piętrze oraz gabinetem profilaktyki zdrowotnej.
- ✓ kuchnią i stołówką – kuchnia o powierzchni ok. 51 m², stołówka o powierzchni ok. 86 m²

W szkole funkcjonuje kuchnia i jadalnia, przewidziana docelowo na 350 osób.

Tabela 1 Liczba uczniów w ZSP w Baranowie

Rok szkolny	Ogółem	SP	Przedszkole
2020/2021	375	270	105
2021/2022	373	270	103

Źródło: Raport o stanie Gminy Baranów 2021

2.3.2 Sport

Zespół Szkolno-Przedszkolny w Baranowie dysponuje następującą bazą sportową:

- Sala gimnastyczna o powierzchni 429 m²
- Boisko wielofunkcyjne – 1870 m²

- Boisko piłkarskie z nawierzchnią ze sztucznej trawy – powierzchnia 4320 m²

Przy szkole funkcjonuje Uczniowski Klub Sportowy "LASKOWIA" w Baranowie.

Na terenie miejscowości Huta nie ma ogólnodostępnej infrastruktury sportowej .

2.3.3. Ochrona zdrowia i bezpieczeństwo publiczne

Opiekę zdrowotną mieszkańcom Huty zapewnia **Samodzielny Publiczny Zakład Opieki Zdrowotnej w Baranowie**, utworzony przez Radę Gminy w Baranowie. Działalność rozpoczął 1 października 1999 r., po odłączeniu się od Samodzielnego Publicznego Zakładu Opieki Zdrowotnej w Puławach.

Celem Zakładu jest udzielanie świadczeń zdrowotnych z zakresu podstawowej opieki zdrowotnej w warunkach ambulatoryjnych i domowych. W gminie nie działają niepubliczne zakłady opieki zdrowotnej. Wielu mieszkańców korzysta z usług medycznych w Puławach i Lublinie uważając, że jakość usług i dostęp do lekarzy jest niewystarczający.

Ochronę przeciwpożarową miejscowości Huta zapewnia jednostka Ochotniczej Straży Pożarnej w Baranowie. Miejscowość nie posiada własnej jednostki OSP.

2.4. Infrastruktura techniczna

2.4.1. Komunikacja

Długość dróg gminnych wynosi 157 km, z tego 27 km dróg ma nawierzchnię bitumiczną.

Długość dróg powiatowych wynosi 40,8 km, z czego 37,1 km stanowią drogi o nawierzchni bitumicznej. Miejscowość Huta jest położona wzdłuż drogi gminnej.

Plan zrównoważonego rozwoju publicznego transportu zbiorowego dla Gminy Baranów zakłada sieć połączeń o charakterze użyteczności publicznej na terenie gminy Baranów.

Przez miejscowość Huta miałyby biec dwie linie komunikacyjne:

1. Linia komunikacyjna II: Baranów - Gródek - Łukawica - Łukawka - Karczunek - Huta – Koziół - Baranów - Pogonów - Motoga – Baranów
2. Linia komunikacyjna IV: Baranów - Dębczynna - Zagózdź - Składów - Gródek - Łukawka - Karczunek - Huta - Koziół - Wola Czołnowska - Baranów

Uzupełniająco należy dodać, że przez Gminę wyznaczone są następujące linie komunikacyjne o charakterze użyteczności publicznej wyznaczone w planach rozwoju wyższego rzędu: w planie powiatowym linia : Nr 825: Puławy - Wronów - Osiny - Żyrzyn - Żerdź - Baranów - Wola Czołnowska – Koziół - Huta - Karczunek - Łukawka - Gródek – Łukawica.

2.4.2. Telekomunikacja

W całej miejscowości położona jest sieć telefoniczna. Korzysta z niej większość mieszkańców. Każdy z abonentów ma możliwość podłączenia do Internetu za pomocą usług oferowanych przez różnych operatorów.

2.4.3. Zaopatrzenie w wodę

W całej miejscowości położona jest sieć wodociągowa.

W miejscowości istnieje nieczynne ujęcie wody. Miejscowość jest obsługiwana przez ujęcie wody w Czołnie. Ujęcie wody w Czołnie zlokalizowane jest na działce nr 1/1 i zaopatruje w wodę miejscowości: Baranów, Motoga, Pogonów, Czołna (część), Wola Czołnowska, Łukawka, Klin, Huta, Kozioł, Karczunek, Gródek, Łukawica, Nowomichowska, Dębczyna, Zagózdź i Składów.

2.4.4. Sieć kanalizacyjna i składowanie odpadów stałych

W miejscowości Huta nie ma kanalizacji sanitarnej. Gmina Baranów posiada mechaniczno-biologiczną oczyszczalnię ścieków, wybudowaną w 1996 r., zlokalizowaną w miejscowości Baranów. Siecią kanalizacji sanitarnej objęta jest tylko miejscowość Baranów. Długość sieci kanalizacyjnej wynosi 17,5 km, podłączonych jest do niej 456 budynków.

Z miejscowości Huta ścieki dowożone są taborem asenizacyjnym będącym w posiadaniu Gminy - samochód MAN o pojemności 9,0 m³ oraz beczką asenizacyjną o pojemności 4,0 m³.

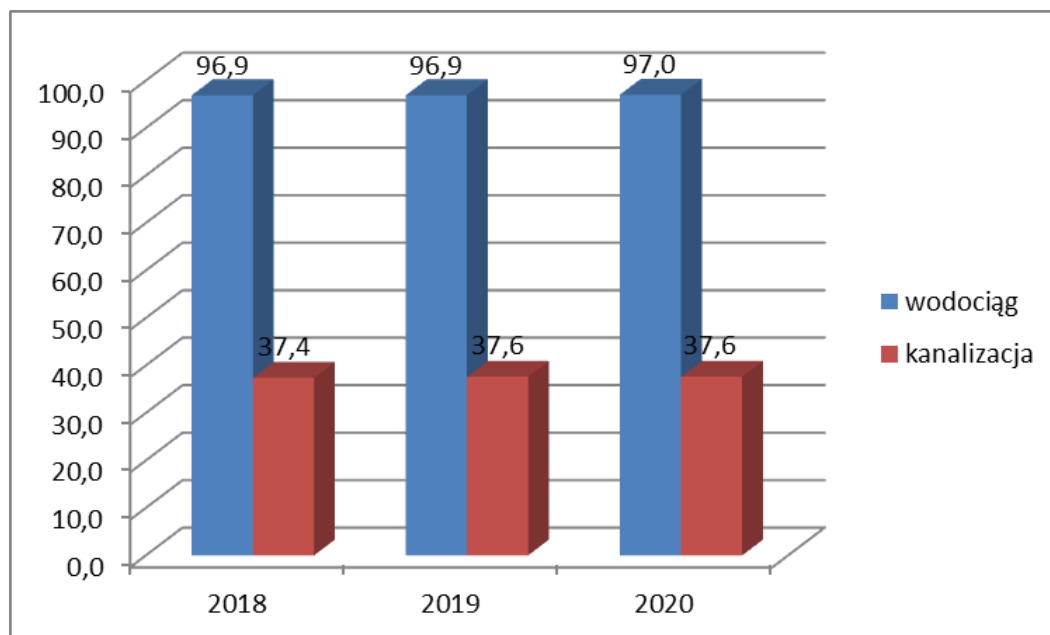
Przepustowość oczyszczalni, według pozwolenia wodno-prawnego, wynosi 176,0 m³ na dobę (przy projektowanej 250,0 m³ na dobę) oraz rocznie 64 200,0 m³. W 2021 r. oczyszczonych zostało 48 970 m³ ścieków (łącznie z dowożonymi), co daje średnio ok. 134,2 m³ na dobę. Ilość ścieków dowożonych wyniosła 4 008 m³.

Tabela 2 Korzystający z instalacji w % ogółu ludności na terenie Gminy Baranów

Lata	Korzystający z sieci wodociągowej (%)	Korzystający z sieci kanalizacji sanitarnej (%)
2018	96,9	37,4
2019	96,9	37,6
2020	97,0	37,6

Źródło: opracowanie własne na podstawie danych BDL GUS

Rysunek 3 Porównanie korzystających z instalacji w % ogółu ludności na terenie Gminy Baranów



Źródło: opracowanie własne na podstawie danych BDL GUS

Na terenie Gminy Baranów (przy ul. Cmentarnej w Baranowie) funkcjonuje punkt selektywnego zbierania odpadów komunalnych, do którego mieszkańcy Huty mogą dostarczać odpady tj.: przeterminowane leki i chemikalia, zużyte baterie i akumulatory, meble i inne odpady wielkogabarytowe, zużyty sprzęt elektroniczny i elektryczny, zużyte opony, odpady zielone, odpady budowlane i remontowe stanowiące odpad komunalny oraz papier, szkło, metale, tworzywa sztuczne i odpady ulegające biodegradacji, ze szczególnym uwzględnieniem bioodpadów.

W okresie od 1 stycznia do 31 grudnia 2021 r. odbiór i zagospodarowanie odpadów komunalnych od właścicieli nieruchomości zamieszkałych realizowane były przez firmę EKO-TRANS Sp. z o.o., z Samokłęk, która została wybrana w drodze przetargu nieograniczonego.

2.4.5. Gazyfikacja

W miejscowości Huta brak jest sieci gazowej.

2.4.6. Elektroenergetyka

Miejscowość jest w całości zelektryfikowana.

2.5. Gospodarka

2.5.1 Gospodarka

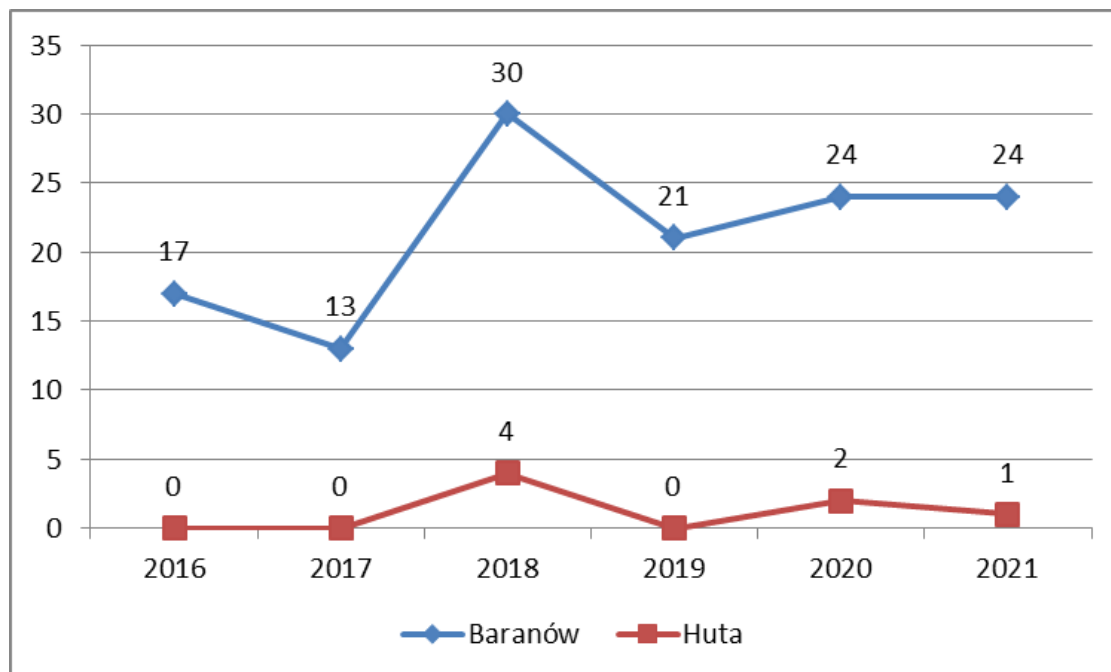
W gminie Baranów w roku 2020 w rejestrze REGON zarejestrowane były 204 podmioty gospodarki narodowej, z czego 158 stanowiły osoby fizyczne prowadzące działalność gospodarczą. W tymże roku zarejestrowano 24 nowe podmioty, a 6 podmiotów zostało wyrejestrowanych.

Według danych z rejestru REGON wśród podmiotów posiadających osobowość prawną w gminie Baranów najwięcej (10) stanowią spółki cywilne.

Analizując rejestr pod kątem liczby zatrudnionych pracowników można stwierdzić, że najwięcej (195) jest mikro-przedsiębiorstw, zatrudniających 0 - 9 pracowników.

Wśród osób fizycznych prowadzących działalność gospodarczą w gminie Baranów najczęściej deklarowanymi rodzajami przeważającej działalności są Handel hurtowy i detaliczny; naprawa pojazdów samochodowych, włączając motocykle (26.6%) oraz Budownictwo (23.4%).

Rysunek 4 Nowo zarejestrowane podmioty gospodarcze w miejscowości Huta i Gminie Baranów



Źródło: opracowanie własne na podstawie danych BDL GUS

2.5.2 Rolnictwo

Rolnictwo jest ważnym sektorem gospodarczym gminy oraz miejscowości Huta.

Zgodnie z ewidencją podatku rolnego na terenie gminy było na koniec 2021 r. - 1 377 gospodarstw rolnych (spadek o 5 w stosunku do 2020 r.) o łącznej powierzchni 6 178 ha, w tym:

- ✓ 593 o pow. 1 – 2 ha,
- ✓ 505 o pow. 2 – 5 ha,
- ✓ 125 o pow. 5 – 7 ha,
- ✓ 83 o pow. 7 – 10 ha,
- ✓ 39 o pow. 10 – 15 ha,
- ✓ 32 o pow. powyżej 15 ha.

Aż 79,8% ogółu stanowią gospodarstwa role o powierzchni do 5 ha.

2.6. Kapitał społeczny i ludzki

2.6.1 Demografia

Na dzień 31 grudnia 2021 r. liczba mieszkańców Huty wynosiła 101 osób.

Mieszkańcy Huty stanowili 2,5.% ogółu wszystkich osób zamieszkujących Gminę Baranów.

Liczba ludności gminy ulega ciągłej zmianie. Spowodowane jest to nie tylko panującym niższym demograficznym, ale również migracją zarobkową młodych mieszkańców. Biorąc pod uwagę dane ostatnich lat można stwierdzić, iż w Gminie Baranów więcej osób umiera niż się rodzi. Jest to z pewnością wynik starzenia się społeczeństwa, panującego niżu demograficznego.

Prognozy demograficzne dla całego województwa lubelskiego wskazują, że dla województwa lubelskiego prognozuje się spadek ludności. Przede wszystkim zjawisko to będzie dotyczyło obszarów miejskich. Obszary wiejskie, które z biegiem lat stają się coraz to bardziej atrakcyjne, będą celem przesiedleń.

2.6.2 Instytucje i organizacje działające na rzecz społeczeństwa

Od marca 2020 r. we wsi prężnie działa **Koło Gospodyń Wiejskich „Hutowianki**, które

reprezentuje społeczność lokalną i zdobywa liczne nagrody w konkursach na szczeblu gminnym, powiatowym, wojewódzkim, a nawet krajowym.



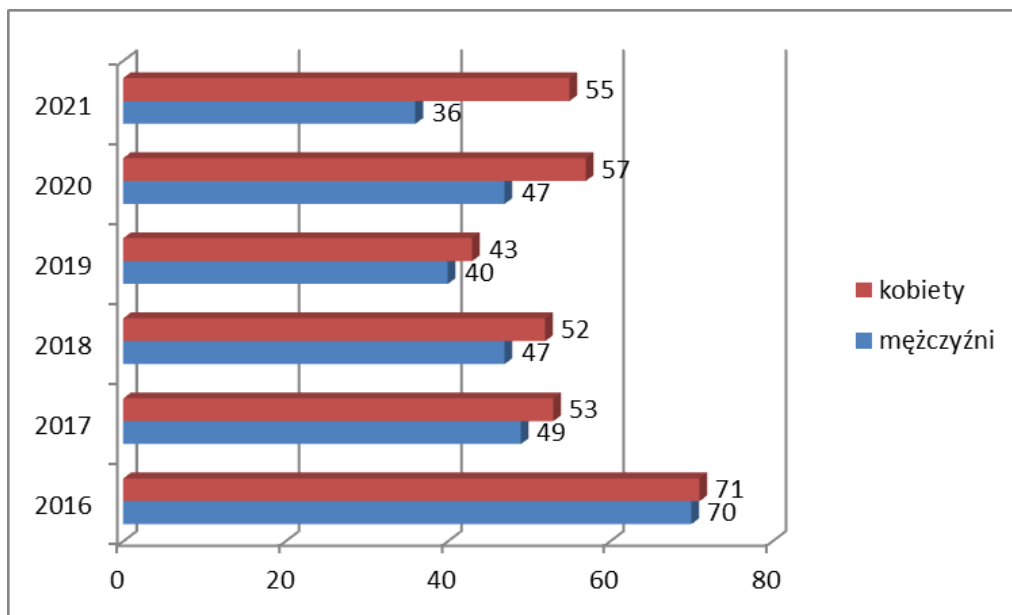
2.6.3 Lokalny rynek pracy

Ze względu na bliskość Puław, bardzo duży procent naszych mieszkańców dojeżdża i pracuje w tym mieście. Dzięki nabytej wiedzy i kwalifikacjom zawodowym członkowie naszej społeczności odnajdują się zarówno na lubelskim rynku pracy, jak i zasilają kadrowo instytucje i zakłady pracy działające na lokalnym rynku.

Ze względu na położenie naszej miejscowości na naszym terenie prowadzi swoją działalność wiele mniejszych zakładów i firm branży handlowej, produkcyjnej czy branży usług, dających zatrudnienie wielu naszym mieszkańcom.

Omawiając lokalny rynek pracy, nie sposób pominąć grupy ludzi utrzymującej swoje rodziny z gospodarstw rolnych, gdyż stanowią oni pokaźną grupę społeczną. Analizując sytuację obecną, trzeba stwierdzić, że jako tracimy miejscowość nasz rolniczy charakter i przekształcamy się w społeczność wiążącą swoją przyszłość z szeroko rozumianą aktywizacją zawodową w innych dziedzinach gospodarki.

Rysunek 5 Bezrobotni zarejestrowani wg płci w Gminie Baranów w latach 2016 -2021



Źródło: opracowanie własne na podstawie danych BDL GUS

Spółeczny przekrój naszej miejscowości, zawiera także negatywne strony życia naszych mieszkańców. Są nimi: alkoholizm, niezaradność życiowa czy najpowszechniej występujące bezrobocie. Nieszczęście to spotyka ludzi w różnym wieku, a wiąże się to często z odwróceniem koniunktury na rynku i upadkiem zakładu pracy, bądź też ze zwykłą biernością. Pomimo w miarę korzystnych warunków do pozyskania pracy na lokalnym rynku, jak i korzyści płynących z bliskości Puław i Lublina, szkoleń i najróżniejszych form aktywizacji zawodowej, wielu osobom w naszej społeczności trudno znaleźć stałe miejsce zatrudnienia.

3. OCENA MOCNYCH I SŁABYCH STRON MIEJSCOWOŚCI (SWOT)

3.1. Mocne i słabe strony

Mocne strony	Słabe strony
<p>Położenie</p> <ul style="list-style-type: none"> ✓ korzystne położenie geograficzne (bliskość Puław, bliskość drogi krajowej) ✓ bliskość stolicy województwa i powiatu, ✓ sąsiedztwo obszarów chronionych (Natura 2000 Dolny Wieprz) ✓ dobre warunki do realizacji inwestycji proekologicznych (alternatywne źródła energii), 	<p>Położenie</p> <ul style="list-style-type: none"> ✓ migracja młodzieży do dużych miast i zagranicę ✓ dysproporcja pomiędzy siecią wodociągową a kanalizacyjną ✓ zły stan infrastruktury sieciowej – wymagający modernizacji

<p>Kapitał ludzki</p> <ul style="list-style-type: none"> ✓ istniejący potencjał ludzki – kultywowanie tradycji i zwyczajów charakterystycznych dla kultury wsi 	<p>Kapitał ludzki</p> <ul style="list-style-type: none"> ✓ migracja młodzieży do dużych miast i zagranicę ✓ brak świadomości większości mieszkańców jak istotne jest wspólne działanie i kultywowanie tradycji i dziedzictwa kulturowego
<p>Rynek pracy</p> <ul style="list-style-type: none"> ✓ zewnętrzny rynek pracy w Puławach i Lublinie ✓ rozwijająca się przedsiębiorczość, powstawanie małych i średnich przedsiębiorstw, 	<p>Rynek pracy</p> <ul style="list-style-type: none"> ✓ brak dużych zakładów pracy (lokalny rynek pracy nie pochłania miejscowej siły roboczej), ✓ upadający rynek pracy w gospodarstwach rolnych, ✓ niedostateczna ilość ofert pracy
<p>Rolnictwo</p> <ul style="list-style-type: none"> ✓ sprzyjające warunki do rozwoju przetwórstwa rolno-spożywczego, ✓ Puławy I Lublin jako rynek zbytu, 	<p>Rolnictwo</p> <ul style="list-style-type: none"> ✓ rozdrobnienie gospodarstw rolnych, ✓ mała ilość wyspecjalizowanych gospodarstw rolnych, ✓ brak zorganizowania rolników np. w grupy producenckie, ✓ mała ilość skupów płodów rolnych,
<p>Środowisko naturalne</p> <ul style="list-style-type: none"> ✓ czyste wody, niewielkie skażenie gleb i powietrza, ✓ potencjał obszaru w zakresie warunków do rozwoju odnawialnych źródeł energii ✓ istniejące obszary chronione 	<p>Środowisko naturalne</p> <ul style="list-style-type: none"> ✓ niska świadomość ekologiczna mieszkańców - zanieczyszczenie środowiska przez gospodarstwa domowe (brak kanalizacji i oczyszczalni ścieków), ✓ niekontrolowany wywóz nieczystości, ✓ brak wystarczającej ilości zagospodarowanych miejsc rekreacji i wypoczynku (parki, place itp.),
<p>Infrastruktura</p> <ul style="list-style-type: none"> ✓ rozbudowana sieć energetyczna, ✓ sieć oświetleniowa, ✓ sieć wodociągowa ✓ szerokopasmowa sieć telekomunikacyjna, - dobry zasięg tel. komórkowej różnych operatorów, 	<p>Infrastruktura</p> <ul style="list-style-type: none"> ✓ mała ilość i zły stan chodników, ścieżek rekreacyjnych, ✓ mało ekologicznych i odnawialnych źródeł energii w gospodarstwach domowych, ✓ brak sieci kanalizacyjnej, brak kompleksowych rozwiązań w zakresie infrastruktury wodno-kanalizacyjnej ✓ mała ilość indywidualnych oczyszczalni ścieków, ✓ słaby stan techniczny infrastruktury drogowej ✓ słabo rozwinięta infrastruktura rekreacyjna służąca mieszkańcom spędzaniu wolnego czasu
<p>Oświata</p> <ul style="list-style-type: none"> ✓ dobra, wykształcona kadra nauczycielska, 	<p>Oświata</p> <ul style="list-style-type: none"> ✓ brak pełnowymiarowych sal gimnastycznych, boisk i basenu
<p>Zdrowie</p> <ul style="list-style-type: none"> ✓ bliskość ośrodka zdrowia (kontrakty z NFZ - zabezpieczenie podstawowej 	<p>Zdrowie</p> <ul style="list-style-type: none"> ✓ niewystarczająca obsada lekarska w istniejącym ośrodku zdrowia,

opieki zdrowotnej,	✓ słaba profilaktyka i opieka medyczna w szkole,
Bezpieczeństwo ✓ jednostka OSP, ✓ oświetlenie dróg,	Bezpieczeństwo ✓ duże natężenie ruchu kołowego, ✓ brak monitoringu wizyjnego, ✓ niewystarczające oświetlenie ulic i placów, ✓ brak posterunku Policji
Rekreacja i sport ✓ klub sportowy ✓ sąsiedztwo obszarów zalesionych,	Rekreacja i sport ✓ niedostateczna ilość zorganizowanych imprez rekreacyjno sportowych, ✓ brak miejsca na spędzanie wolnego czasu dla młodzieży ✓ brak miejsca na spotkania mieszkańców ✓ brak terenów rekreacyjnych i sportowych dla mieszkańców ✓ brak zagospodarowania walorów przyrodniczych (ścieżka dydaktyczna, rowerowa)

3.2. Szanse i zagrożenia

Szanse	Zagrożenia
Położenie ✓ możliwość dobrego połączenia komunikacyjnego,	Położenie ✓ bezpieczeństwo mieszkańców związane z dużym natężeniem ruchu, ✓ zniszczone drogi, ✓ zanieczyszczenie środowiska
Kapitał ludzki ✓ trwale zaangażowanie społeczności lokalnej w działalność społeczną, ✓ wzrost osadnictwa – osiedlanie się młodych ludzi, ✓ korzystanie z funduszy europejskich na rozwój działań mających na celu integracji społecznej,	Kapitał ludzki ✓ emigracja młodzieży w poszukiwaniu pracy, ✓ mała aktywność społeczna mieszkańców, ✓ bierność mieszkańców, ✓ pogłębiające się zjawiska wykluczenia społecznego ✓ wzrastające wydatki na pomoc społeczną
Rynek pracy ✓ alternatywne formy zatrudnienia np. telepraca, - dalszy rozwój istniejących i powstawanie nowych podmiotów gospodarczych i rynku usług,	Rynek pracy ✓ kryzys gospodarczy w państwie wpływający na kondycję ekonomiczną przedsiębiorstw w gminie, ✓ brak uzbrojenia terenów na potrzeby inwestycyjne, ✓ rosnące bezrobocie brak dużych zakładów pracy,
Rolnictwo ✓ wsparcie finansowe ze środków krajowych i UE	Rolnictwo ✓ zmienność koniunktury na rynku rolnym, ✓ niska opłacalność produkcji rolnej

<p>Środowisko naturalne</p> <ul style="list-style-type: none"> ✓ podniesienie świadomości ekologicznej, ✓ możliwość rozwoju lokalnej turystyki i rekreacji, ✓ pozyskanie środków finansowych na budowę kanalizacji, ✓ powstanie terenów sportowo rekreacyjnych, 	<p>Środowisko naturalne</p> <ul style="list-style-type: none"> ✓ częściowa dewastacja zasobów przyrodniczych
<p>Infrastruktura</p> <ul style="list-style-type: none"> ✓ zagospodarowanie centrum miejscowości (min, plac publiczny, plac zabaw, toaleta publiczna, zwiększenie ilości miejsc parkingowych), ✓ budowa sieci kanalizacyjnej podniesie czystość naszej miejscowości, 	<p>Infrastruktura</p> <ul style="list-style-type: none"> ✓ wysoki koszt i czas realizacji rozbudowy sieci kanalizacyjnej, ✓ brak środków na remonty i budowę dróg gminnych, chodników i ścieżek rowerowych, ✓ brak uregulowanych stanów prawnych i geodezyjnych nieruchomości na terenie miejscowości, ✓ niewystarczająca ilość terenów komunalnych pod potrzeby realizacji inwestycji, ✓ brak wystarczających środków na przebudowę i budowę dróg
<p>Oświata</p> <ul style="list-style-type: none"> ✓ duża dostępność środków europejskich na podnoszenie kwalifikacji zawodowych dla kadry i na infrastrukturę 	<p>Oświata</p> <ul style="list-style-type: none"> ✓ brak dostatecznej ilości środków na remont szkół, prowadzenia zajęć pozalekcyjnych, budowy sal gimnastycznych, ✓ oferta konkurencyjna miasta Lublina i Puław, ✓ brak długofalowości prowadzonych projektów i gwarancji stabilności działań projektowych,
<p>Zdrowie</p> <ul style="list-style-type: none"> ✓ ośrodek zdrowia w centrum gminy, - dobrze rozwinięta sieć aptek, 	<p>Zdrowie</p> <ul style="list-style-type: none"> ✓ niewystarczająca profilaktyka skutkująca zwiększeniem zachorowalności wśród dzieci i młodzieży, ✓ reforma służby zdrowia może wpłynąć na opłacalność utrzymania ośrodka zdrowia, ✓ brak konkurencji na rynku usług medycznych, ✓ problemy z dostępnością do służby zdrowia
<p>Pomoc społeczna</p> <ul style="list-style-type: none"> ✓ zaangażowanie organizacji pozarządowych w działalność społeczną, ✓ pozyskiwanie środków zewnętrznych na przystosowanie budynków dla potrzeb osób niepełnosprawnych, ✓ szkolenia dla osób zagrożonych wykluczeniem społecznym i zawodowym, 	<p>Pomoc społeczna</p> <ul style="list-style-type: none"> ✓ starzenie się społeczeństwa, ✓ niska świadomość mieszkańców w zakresie pomocy społecznej, ✓ zagrożenie młodzieży demoralizacją, - ograniczone środki finansowe na pomoc społeczną,
<p>Bezpieczeństwo</p> <ul style="list-style-type: none"> ✓ utworzenie jednostki OSP 	<p>Bezpieczeństwo</p> <ul style="list-style-type: none"> ✓ niedostateczne oświetlenie i monitoring miejsc publicznych, ✓ brak jednostki OSP
<p>Rekreacja sport</p> <ul style="list-style-type: none"> ✓ poprawa infrastruktury sportowej w miejscowości 	<p>Rekreacja sport</p> <ul style="list-style-type: none"> ✓ niewystarczająca infrastruktura rekreacyjna w miejscowości,

<p>Kultura</p> <ul style="list-style-type: none"> ✓ lokalni twórcy, ✓ działalność organizacji pozarządowych, 	<p>Kultura</p> <ul style="list-style-type: none"> ✓ niskie zaangażowanie w sponsoring imprez, ✓ szczupła baza lokalowa i brak terenów przeznaczonych na imprezy masowe, ✓ niedostatki w sprzęcie i wyposażeniu instytucji kultury ✓ niewystarczająca współpraca z instytucjami pozarządowymi

4. OPIS PLANOWANYCH ZADAŃ INWESTYCYJNYCH I PRZEDSIĘWZIĘĆ

4.1. Wizja rozwoju miejscowości

Wizja odnowy określa wszystkie ważne obszary problemowe oraz preferencje, priorytety rozwojowe wynikające z istniejących potrzeb i analizy słabych i mocnych stron miejscowości.

Zostały wyznaczone następujące cele rozwoju na lata 2022-2029:

1. Rozwój infrastruktury technicznej na terenie miejscowości.
2. Wieś estetyczna, zadbana, uporządkowana, czysta, w której życie upływa wygodnie i ciekawie.
3. Czyste i przyjazne środowisko dla ludzi, wykorzystanie naturalnych walorów przyrodniczych.
4. Zagospodarowane walory przyrodnicze (ścieżki rowerowe, spacerowe, edukacyjno – przyrodnicze).
5. Wieś w której życie upływa wygodnie - jest podnoszony standard życia, poprawiana infrastruktura.
6. Mieszkańcy są aktywni, zaangażowani, zintegrowani, identyfikują się z wsią i dbają o nią.
7. Pielęgnowana jest tradycja lokalna i zapomniane zawody.

4.2. Wykaz planowanych zadań inwestycyjnych

Lp	Nazwa zadania	Typ operacji	Koszt szacunkowy
1	Przebudowa przepompowni wody w miejscowości Huta	- Infrastruktura wodno-kanalizacyjna	1.300.000,00 zł
2	Budowa, rozbudowa i modernizacja dróg gminnych	- Infrastruktura komunikacyjna	1.500.000,00 zł

4.3. Harmonogram realizacji zadań

Nazwa zadania	2022	2023	2024	2025	2026	2027	2028	2029
Przebudowa przepompowni wody w miejscowości Huta								
Budowa, rozbudowa i modernizacja dróg gminnych								

4.4. Sposoby monitorowania, oceny i komunikacji społecznej

ZADANIE	ODPOWIEDZIALNI	TERMIN REALIZACJI
1. Przedkładanie raportów z przebiegu realizacji projektów i zadań zamieszczonych w Planie Inwestycyjnym Planu Odnowy Miejscowości	Rada Sołecka	Raz w roku na Zebraniu Wiejskim
2. Ocena realizacji Planu Inwestycyjnego Planu Odnowy Miejscowości	Wójt Gminy	Przed sesją absolutoryjną każdego roku
3. Organizacja debat strategicznych z udziałem osób wyznaczających wcześniej zadania priorytetowe dla oceny ich aktualności	Rada Sołecka	Raz na dwa lata

5. PODSUMOWANIE

Opracowany Plan Odnowy Miejscowości Huta zakłada w przeciągu 7 najbliższych lat realizację kilku zadań. Ich istotą jest poprawa wizerunku miejscowości oraz pobudzenie aktywności środowisk lokalnych poprzez stymulowanie współpracy na rzecz rozwoju i promocji wartości związanych z miejscową specyfiką społeczną i kulturową.

Realizacja Planu Odnowy Miejscowości Huta ma służyć integracji społeczności lokalnej, większemu zaangażowaniu w sprawy miejscowości, zagospodarowaniu wolnego czasu dzieci i młodzieży oraz rozwojowi organizacji społecznych.

Zapisy zawarte w Planie Odnowy Miejscowości Huta spełniają warunek zgodności i korelacji z zapisami zawartymi w dokumentach nadrzędnych i równoległych.

Cele i zadania określone w Planie Odnowy Miejscowości są wewnętrznie zgodne, a ich realizacja nie powoduje negatywnych skutków dla osiągnięcia celów i realizacji zadań strategii wyższego rzędu. Niektóre z zapisanych celów i zadań mogą być realizowane przy wykorzystaniu wsparcia jednostek administracyjnych gminy i wyższego szczebla. Te ostatnie bowiem posiadają w swoich dokumentach zapisy, których realizacja wywoła pozytywne efekty dla rozwoju miejscowości Huta.

Spis rysunków:

Rysunek 1 Ludność poszczególnych miejscowości w Gminie Baranów	6
Rysunek 2 Użytkowanie ziemi w Gminie Baranów	8
Rysunek 3 Porównanie korzystających z instalacji w % ogółu ludności na terenie Gminy Baranów .	19
Rysunek 4 Nowo zarejestrowane podmioty gospodarcze w miejscowości Huta i Gminie Baranów .	20
Rysunek 5 Bezrobotni zarejestrowani wg płci w Gminie Baranów w latach 2016 -2021.....	23

Spis tabel:

Tabela 1 Liczba uczniów w ZSP w Baranowie	16
Tabela 2 Korzystający z instalacji w % ogółu ludności na terenie Gminy Baranów	18