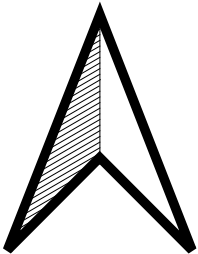


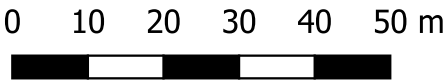
MIEJSCOWY PLAN ZAGOSPODAROWANIA PRZESTRZENNEGO DLA CZĘŚCI TERENÓW POŁOŻONYCH NA OBSZARZE GMINY BARANÓW



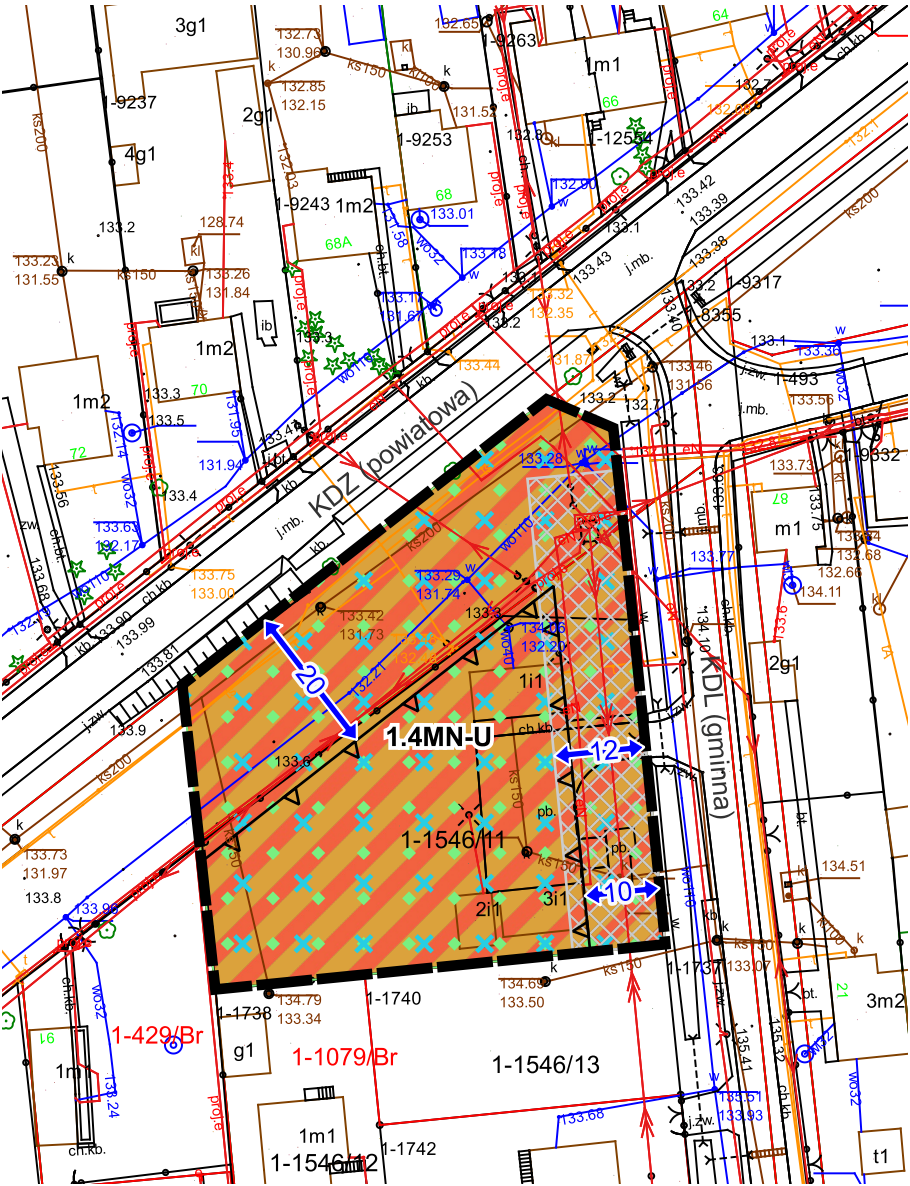
Załącznik Nr 13
do Uchwały Nr
Rady Gminy Baranów
z dnia

obręb: Baranów

SKALA 1:1000



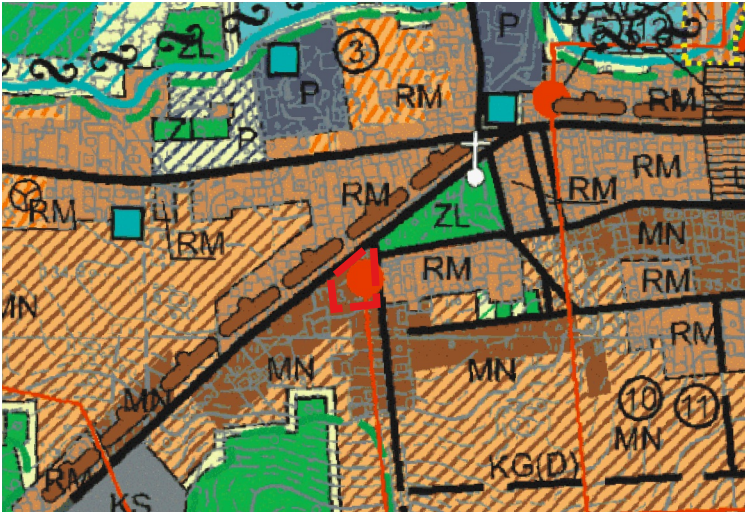
Układ współrzędnych: PUWG 2000 strefa 7 (EPSG:2178)
Plan miejscowy wykonano na kopii mapy zasadniczej w postaci wektorowej w skali 1:1000, pochodzącej z Wydziału Geodezji, Kartografii, Katastru i Gospodarki Nieruchomościami Starostwa Powiatowego
Data wykonania kopii: 2024-10-21
Nr licencji: GN-OD.6642.1.1843.2024_0614_P



LEGENDA:

- granica obszaru objętego miejscowym planem zagospodarowania przestrzennego
- linie rozgraniczające tereny o różnym przeznaczeniu lub różnych zasadach zagospodarowania
- nieprzekraczalna linia zabudowy
- MN-U** teren zabudowy mieszkaniowej jednorodzinnej lub usług
- Korytarz ekologiczny "Dolina Dolnego Wieprza" GKPdC-3A
- obszar występowania Głównego Zbiornika Wód Podziemnych Nr 406 Niecka Lubelska (Zbiornik Lublin)
- pas technologiczny napowietrznej linii elektroenergetycznej średniego napięcia
- wymiarowanie odległości w metrach
- oznaczenie informacyjne - oś napowietrznej linii elektroenergetycznej średniego napięcia
- KDZ oznaczenie informacyjne terenu drogi zbiorczej (w kategorii powiatowej) zlokalizowanej poza obszarem objętym planem
- KDL oznaczenie informacyjne terenu drogi lokalnej (w kategorii gminnej) zlokalizowanej poza obszarem objętym planem

WYRYS ZE STUDIUM UWARUNKOWAN I KIERUNKÓW ZAGOSPODAROWANIA PRZESTRZENNEGO GMINY BARANÓW PRYJĘTEGO UCHWAŁĄ NR XXXIII/198/2022 RADY GMINY BARANÓW Z DNIA 25 LUTEGO 2022 r.
SKALA 1:10 000



granica obszaru objętego miejscowym planem zagospodarowania przestrzennego

- GRANICE TERENÓW DLA KTÓRYCH MIEJSCOWYCH PLAN ZAGOSPODAROWANIA PRZESTRZENNEGO SPORZĄDZA SIĘ OBOWIĄZKOWO
- GRANICA OBSZARU CHRONIONEGO KRAJOBRAZU "PRADOLINA WIEPRZA"
- GRANICA OBSZARU NATURA 2000 "DOLNY WIEPRZ"
- GRANICE DEN DOLIN RZECZNYCH
- SYSTEM PRZYRODNICZY GMINY
- OBSZARY LASÓW I ZADRZEWIEŃ
- OBSZARY WÓD OTWARTYCH, CIEKI NATURALNE
- TERENY I OBIEKTY WPISANE DO REJESTRU ZABYTKÓW (STREFA A)
- TERENY I OBIEKTY WPISANE DO GMINNEJ EWIDENCJI ZABYTKÓW (STREFA B)
- TERENY UPRAW POLOWYCH I OGRODNICZYCH BEZ PRAWA ZABUDOWY
- TERENY TRWAŁYCH UŻYTKÓW ZIELONYCH
- TERENY ZABUDOWY ZAGRODOWEJ
- TERENY ZABUDOWY MIESZKANIOWEJ JEDNORODZINNEJ

- OBSZARY ZABUDOWY JEDNORODZINNEJ I ZAGRODOWEJ
- OBSZARY ZABUDOWY ZAGRODOWEJ I JEDNORODZINNEJ
- USŁUGI PUBLICZNE I KOMERCYJNE
- TERENY OBIEKTÓW PRODUKCYJNYCH, SKŁADÓW I MAGAZYNÓW
- GRANICA OBSZARÓW OBJĘTYCH ZMIANĄ PRZEZNACZENIA
- TERENY ZABUDOWY Z PRZEWAGĄ ZABUDOWY ZAGRODOWEJ
- TERENY ZABUDOWY Z PRZEWAGĄ ZABUDOWY MIESZKANIOWEJ JEDNORODZINNEJ
- TERENY URZĄDZEŃ KOMUNIKACJI SAMOCHODOWEJ
- TERENY STACJI WODOCIĄGOWYCH
- SIEĆ ELEKTROENERGETYCZNA ŚREDNIEGO NAPIĘCIA I STACJE TRANSFORMATOROWE
- ZABYTKI ARCHEOLOGICZNE
- DROGI POWIATOWE
- DROGI GMINNE