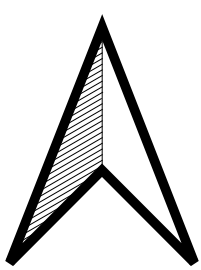
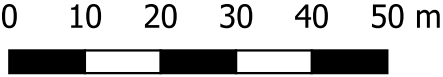


MIEJSCOWY PLAN ZAGOSPODAROWANIA PRZESTRZENNEGO DLA CZĘŚCI TERENÓW POŁOŻONYCH NA
OBSZARZE GMINY BARANÓW



SKALA 1:1000



Układ współrzędnych: PUWG 2000 strefa 7 (EPSG:2178)
Plan miejscowy wykonano na kopii mapy zasadniczej w postaci wektorowej w skali 1:1000, pochodzącej z Wydziału Geodezji, Kartografii, Katastru i Gospodarki Nieruchomościami Starostwa Powiatowego
Data wykonania kopii:2024-10-21
Nr licencji: GN-OD.6642.1.1843.2024_0614_P

LEGENDA:

- granica obszaru objętego miejscowym planem zagospodarowania przestrzennego
- linie rozgraniczające tereny o różnym przeznaczeniu lub różnych zasadach zagospodarowania
- nieprzekraczalna linia zabudowy
- RNR

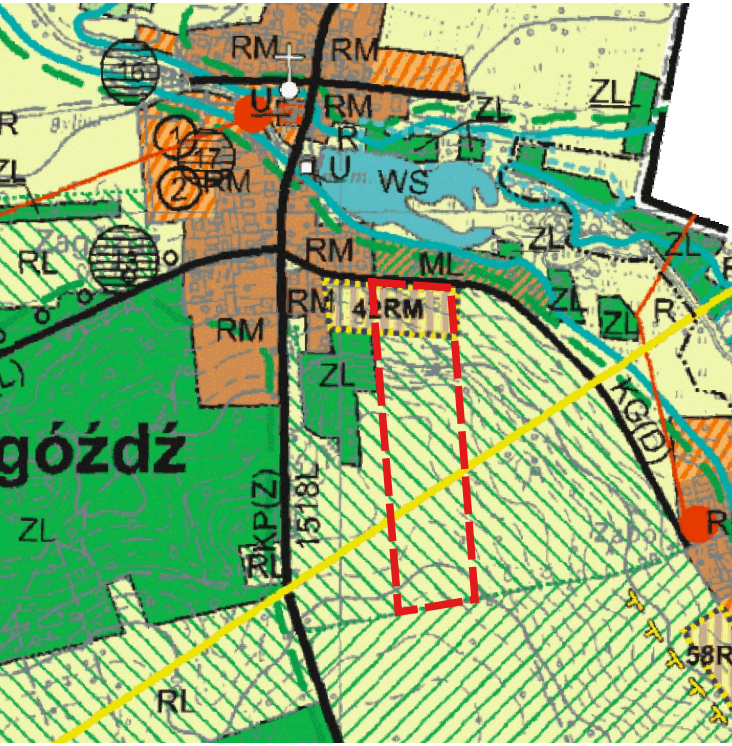
teren gruntów ornych oraz upraw
- RZM

teren zabudowy zagrodowej
- L

tereny lasów
- obszar występowania Głównego Zbiornika Wód Podziemnych Nr 406 Niecka Lubelska (Zbiornik Lublin)
- Obszar Chronionego Krajobrazu" Pradolina Wieprza"
- Korytarz ekologiczny "Dolina Dolnego Wieprza" GKPdC-3A
- strefa kontrolowana od gazociągu wysokiego ciśnienia
- wymiarowanie odległości w metrach
- oś gazociągu wysokiego ciśnienia DN 700 - oznaczenie informacyjne
- KDD

oznaczenie informacyjne terenu drogi dojazdowej (w kategorii gminnej) zlokalizowanej poza obszarem objętym planem

WYRYS
ZE STUDIUM UWARUNKOWAŃ I KIERUNKÓW
ZAGOSPODAROWANIA PRZESTRZENNEGO GMINY BARANÓW
PRYJĘTEGO UCHWAŁĄ NR XXIII/198/2022 RADY GMINY BARANÓW
Z DNIA 25 LUTEGO 2022 r.
SKALA 1:10 000



- granica obszaru objętego miejscowym planem zagospodarowania przestrzennego
- OZNACZENIA DO WYRYSU ZE STUDIUM
- GRANICE ADMINISTRACYJNE GMINY
- GRANICE WSI (OBRĘBÓW GEODEZYJNYCH)
- GRANICE DEN DOLIN RZECZNYCH
- SYSTEM PRZYRODNICZY GMINY
- ZL

OBSZARY LASÓW I ZADRZEWIEŃ
- RL

TERENY WSKAZANE DO ZALESIEŃ
- TERENY I OBIEKTY WPISANE DO GMINNEJ EWIDENCJI ZABYTKÓW (STREFA B)
- TERENY UPRAW POŁOWYCH I OGRODNICZYCH BEZ PRAWA ZABUDOWY
- GRANICA OBSZARÓW OBJĘTYCH ZMIANĄ PRZEZNACZENIA
- RM

OBSZARY ZABUDOWY ZAGRODOWEJ I JEDNORODZINNEJ
- U

USŁUGI PUBLICZNE I KOMERCYJNE
- RM

TERENY ZABUDOWY Z PRZEWAGĄ ZABUDOWY ZAGRODOWEJ
- SIEĆ ELEKTROENERGETYCZNA ŚREDNIEGO NAPIĘCIA I STACJE TRANSFORMATOROWE
- DN 700

TRANZYTOWY GAZOCIĄG WYSOKIEGO CIŚNIENIA
- ZABYTKI ARCHEOLOGICZNE
- KP()

DROGI POWIATOWE
- KG()

DROGI GMINNE