

MIEJSCOWY PLAN ZAGOSPODAROWANIA PRZESTRZENNEGO DLA CZĘŚCI TERENÓW POŁOŻONYCH NA OBSZARZE GMINY BARANÓW

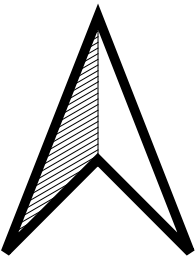
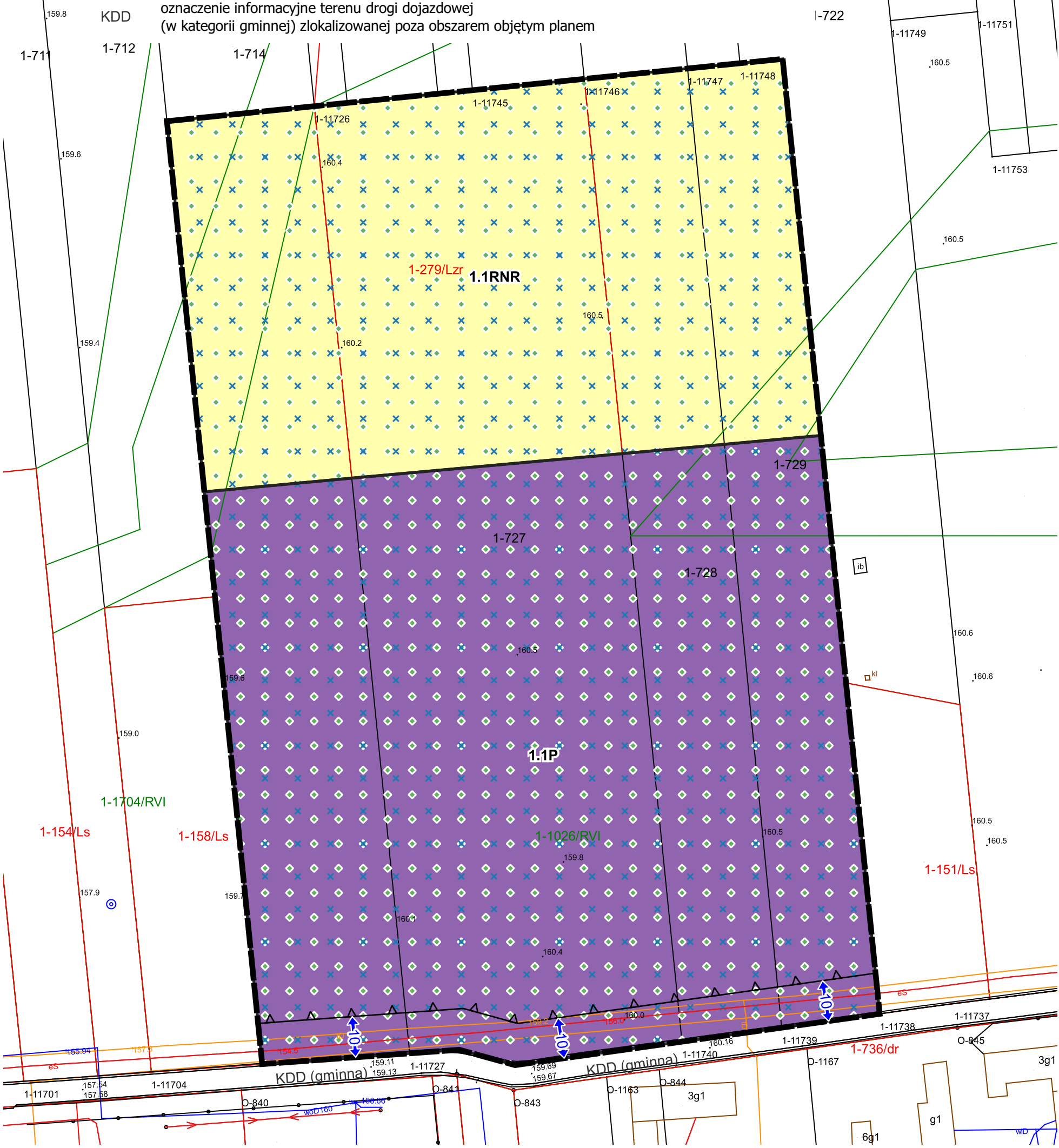
LEGENDA:

- granica obszaru objętego miejscowym planem zagospodarowania przestrzennego
- linie rozgraniczające tereny o różnym przeznaczeniu lub różnych zasadach zagospodarowania
- nieprzekraczalna linia zabudowy
- P

teren produkcji
- RNR

teren gruntów ornych oraz upraw
- Korytarz ekologiczny "Dolina Dolnego Wieprza" GKPdC-3A
- obszar występowania Głównego Zbiornika Wód Podziemnych Nr 406 Niecka Lubelska (Zbiornik Lublin)
- wymiarowanie odległości w metrach

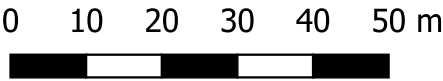
KDD oznaczenie informacyjne terenu drogi dojazdowej (w kategorii gminnej) zlokalizowanej poza obszarem objętym planem



Załącznik Nr 9
do Uchwały Nr
Rady Gminy Baranów
z dnia

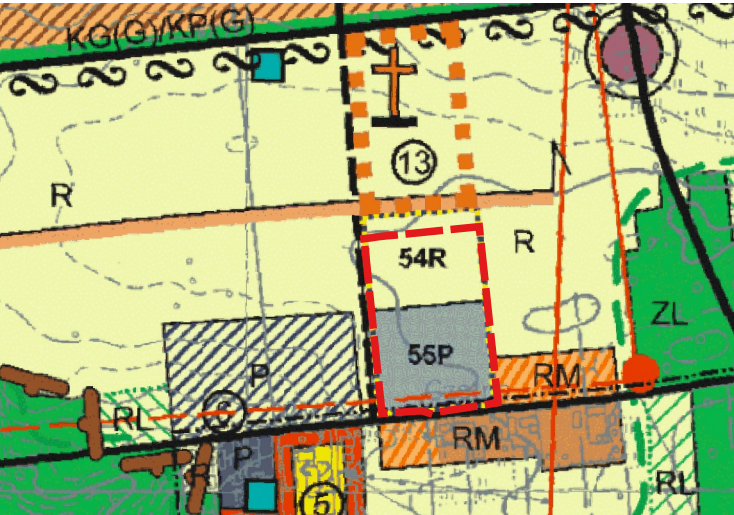
obręb: Baranów

SKALA 1:1000



Układ współrzędnych: PUWG 2000 strefa 7 (EPSG:2178)
Plan miejscowy wykonano na kopii mapy zasadniczej w postaci wektorowej w skali 1:1000, pochodzącej z Wydziału Geodezji, Kartografii, Katastru i Gospodarki Nieruchomościami Starostwa Powiatowego
Data wykonania kopii:2024-10-21
Nr licencji: GN-OD.6642.1.1843.2024_0614_P

WYRYS
ZE STUDIUM UWARUNKOWAŃ I KIERUNKÓW
ZAGOSPODAROWANIA PRZESTRZENNEGO GMINY BARANÓW
PRYJĘTEGO UCHWAŁĄ NR XXXIII/198/2022 RADY GMINY BARANÓW
Z DNIA 25 LUTEGO 2022 r.
SKALA 1:10 000



granica obszaru objętego miejscowym planem zagospodarowania przestrzennego

OZNACZENIA DO WYRYSU ZE STUDIUM

- GRANICE TERENÓW O RÓŻNYCH ZASADACH ZAGOSPODAROWANIA
- GRANICE TERENÓW DLA KTÓRYCH MIEJSCOWYCH PLAN ZAGOSPODAROWANIA PRZESTRZENNEGO SPORZADZA SIĘ OBOWIAZKOWO
- GRANICA OBSZARU CHRONIONEGO KRAJOBRAZU "PRADOLINA WIEPRZA"
- SYSTEM PRZYRODNICZY GMINY
- ZL

OBSZARY LASÓW I ZADRZEWIEŃ
- RL

TERENY WSKAZANE DO ZALESIEŃ
- PUNKTY WIDOKOWE
- PANORAMY WIDOKOWE
- TERENY PRZESTRZENI PUBLICZNEJ - RYNEK, BŁONIA
- TERENY UPRAW POŁOWYCH I OGRODNICZYCH BEZ PRAWA ZABUDOWY
- GRANICA OBSZARÓW OBJĘTYCH ZMIANĄ PRZEZNACZENIA
- MN

OBSZARY ZABUDOWY JEDNORODZINNEJ I ZAGRODOWEJ
- RM

OBSZARY ZABUDOWY ZAGRODOWEJ I JEDNORODZINNEJ
- RU

SPECJALISTYCZNE WIELKOTOWAROWE GOSPODARSTWA ROLNE, USŁUGI DLA ROLNICTWA
- P

OBSZARY ZABUDOWY PRODUKCYJNEJ I SKŁADOWEJ
- PROJEKTOWANE TERENY ZABUDOWY PRODUKCYJNEJ I SKŁADOWEJ
- TERENY STACJI WODOCIĄGOWYCH
- SIEĆ ELEKTROENERGETYCZNA ŚREDNIEGO NAPIĘCIA I STACJE TRANSFORMATOROWE
- ZABYTKI ARCHEOLOGICZNE
- ISTNIEJĄCE LINIE ELEKTROENERGETYCZNE 15 kV (NAPOWIETRZNE/KABLOWE)
- KP()

DROGI POWIATOWE

